1 LOCALIZAÇÃO
ESCALA: 1 : 3000

2 SITUAÇÃO
ESCALA: 1 : 1000

ÁREA DE INTERVENÇÃO

3 DETALHE SARJETA E MEIO FIO
ESCALA: 1 : 10



4 DETALHE REBAIXAMENTO DE GUIA
ESCALA: 1 : 10

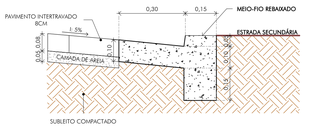

5 SEÇÃO TÍPICA PAVIMENTO
ESCALA: 1 : 25

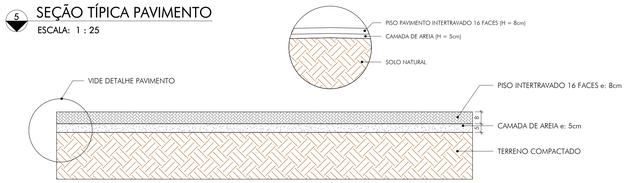

6 LEVANTAMENTO TOPOGRÁFICO
ESCALA: 1 : 1000

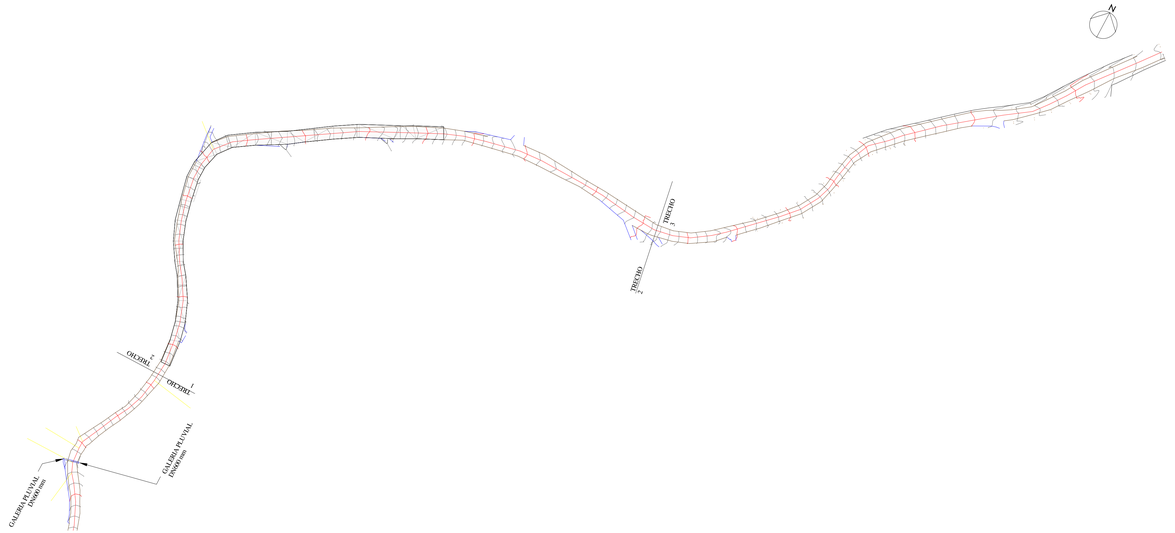

QUADRO DE REVISÕES:

REVISÃO	REFERÊNCIA	DESCRIÇÃO	DATA	APROVAÇÃO

QUANTITATIVOS:

LEGENDA:

- POÇO DE VISITA (PV) EXISTENTE
- POSTE DE LUZ (PL) EXISTENTE
- BOCA DE LOBO EXISTENTE
- GRELHA DE CONCRETO
- VIGA DE CONTENÇÃO
- PAVIMENTO DE BLOCO INTERTRAVADO

CARIMBOS:

Documento assinado digitalmente
MATHEUS VIEIRA NEGRÃO
Data: 28/04/2026 18:42:51-0300
Verifique em https://validar.iti.gov.br

RESPONSÁVEL TÉCNICO
MATHEUS VIEIRA NEGRÃO
CPF: 138.029.666-86
CREA: 404.360MG
GAMA ENGENHARIA E ARQUITETURA LTDA.
CNPJ: 58.768.223/0001-83
CREA PJ: 158.729/MG

Assinado de forma digital por ROSEMIRO DE PAIVA MUNIZ:05094732617

PREFEITO MUNICIPAL
ROSEMIRO DE PAIVA MUNIZ
CPF: 050.947.326-17
PREFEITURA MUNICIPAL DE SÃO JOÃO DA MATA-MG
CNPJ: 17.935.206/0001-06

PROJETO APROVADO
Data: 28 / 04 / 2026
Alvara Nº: Não se aplica pavimentação
ROSEMIRO DE PAIVA MUNIZ:05094732617
Assinado de forma digital por ROSEMIRO DE PAIVA MUNIZ:05094732617
Responsável pela aprovação

GAMA ENGENHARIA

OBRA: 1º FASE CALÇAMENTO SERRA PESSEGUEIRO			FOLHA: 01/05
TÍTULO: PROJETO DE PAVIMENTAÇÃO PLANTA DE LOCALIZAÇÃO E SITUAÇÃO LEVANTAMENTO TOPOGRÁFICO PLANTA DE SETORIZAÇÃO E DETALHES CONSTRUTIVOS			ESCALA: indicada
			UNIDADE: centímetros
PROPRIETÁRIO: ROSEMIRO DE PAIVA MUNIZ	CPF: 050.947.326-17	DESENHISTA:	REVISÃO Nº: emissão
AUTOR DO PROJETO: MATHEUS VIEIRA NEGRÃO		CRÉDITO E.T.:	DATA: Abr.26
A.R.T. Nº: MG20264883213	CREA: 404.360MG	CREA PJ: 158.729/MG	DESENHO: MVN
			DESENHO Nº: SJM-A11/PAV/00-01

ARQUIVO: SJM-A11/PAV/00-01

A1.0